

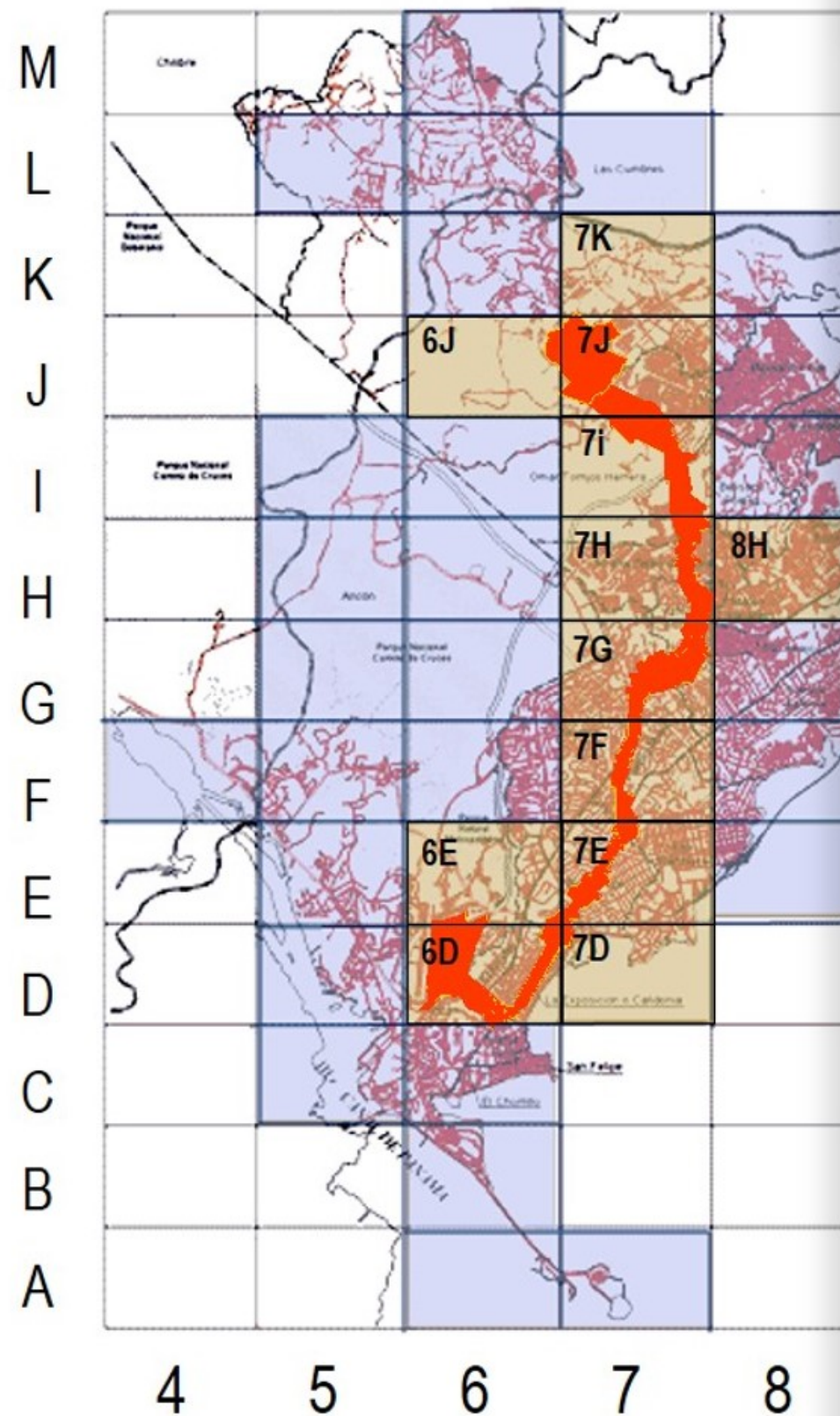
**ANEXO GRÁFICO DE ZONIFICACIÓN**  
 Revisión y Actualización del Plan Parcial de Ordenamiento Territorial del  
 Polígono de Influencia de la Línea 1 del Metro de Panamá  
 y su extensión hasta Villa Zaita  
 2018



# CONTENIDO

## ANEXO GRÁFICO DE ZONIFICACIÓN

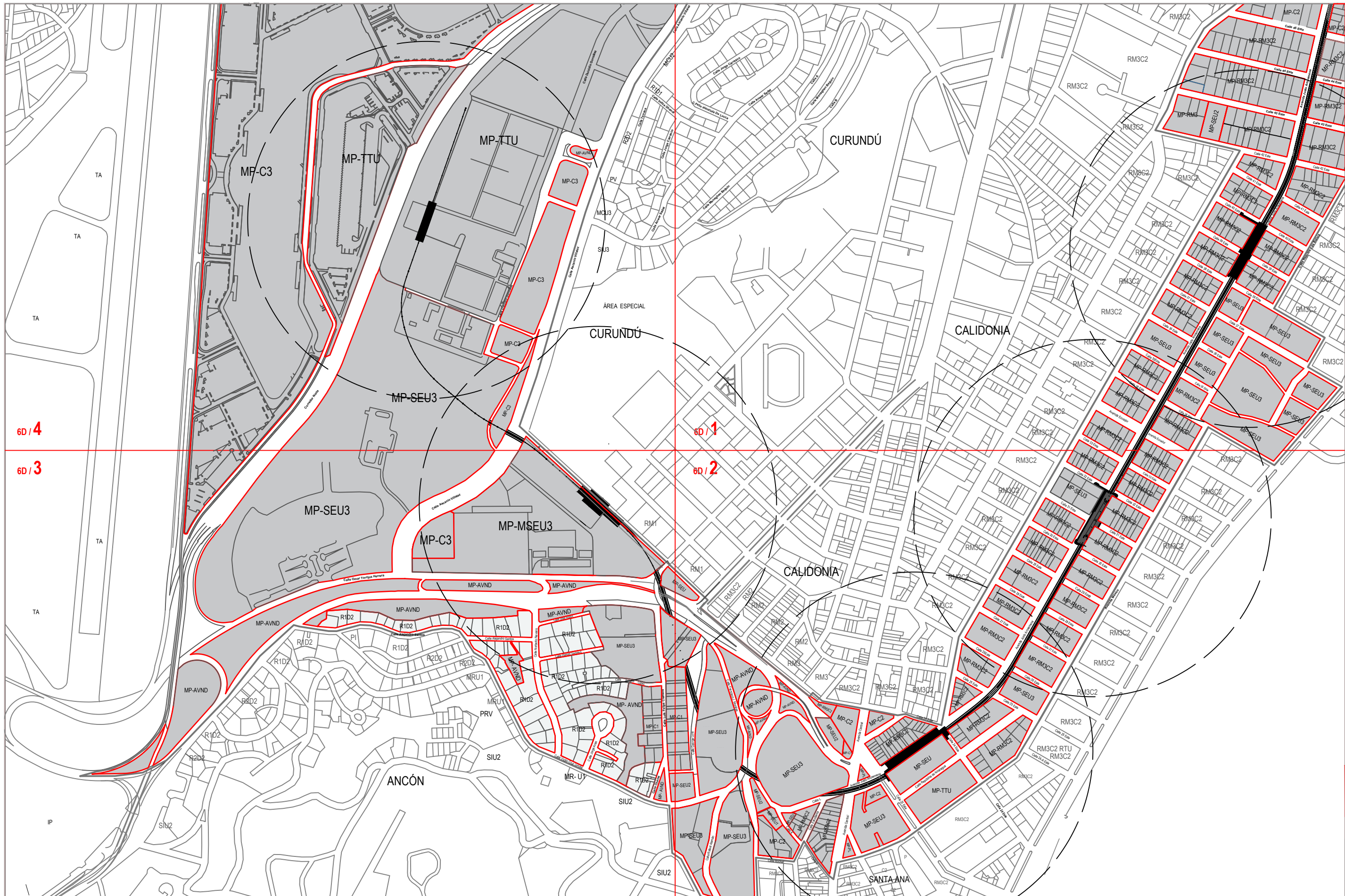
Revisión y Actualización del Plan Parcial de Ordenamiento Territorial del  
Polígono de Influencia de la Línea 1 del Metro de Panamá  
y su extensión hasta Villa Zaita  
2018



Mosaico	Sector
6D	Área Revertida La Exposición Bella Vista
6E	Área Revertida
6J	Villa Zaita – Urbanización San Andrés
7D	Bella Vista Viejo
7E	Bella Vista El Cangrejo Obarrio
7F	Vista Hermosa Pueblo Nuevo Bethania
7G	Pueblo Nuevo Bethania Cruce de San Miguelito
7H	El Doral Pan de Azúcar San José Los Andes
7i	Los Andes Intersección Corredor Norte San Isidro
7J	Milla 8 Villa Zaita
7K	Milla 9
8H	Nuevo Veranillo







**LEYENDA**

— Límite  
Polígono de Influencia

— Límite de Zonificación  
Trama Urbana  
Polígono de Influencia

■ Manzana Urbana  
Polígono de Influencia

Disposición Especial  
Radio de 400 metros  
EN CADA ESTACIÓN METRO  
Estacionamientos  
Opcionales  
"Actividad Residencial"

**ZONIFICACIÓN**

Plan Parcial de  
Ordenamiento Territorial  
Polígono de Influencia

**Línea 1  
METRO DE PANAMÁ**

Documento Gráfico

**MOSAICO  
6D**

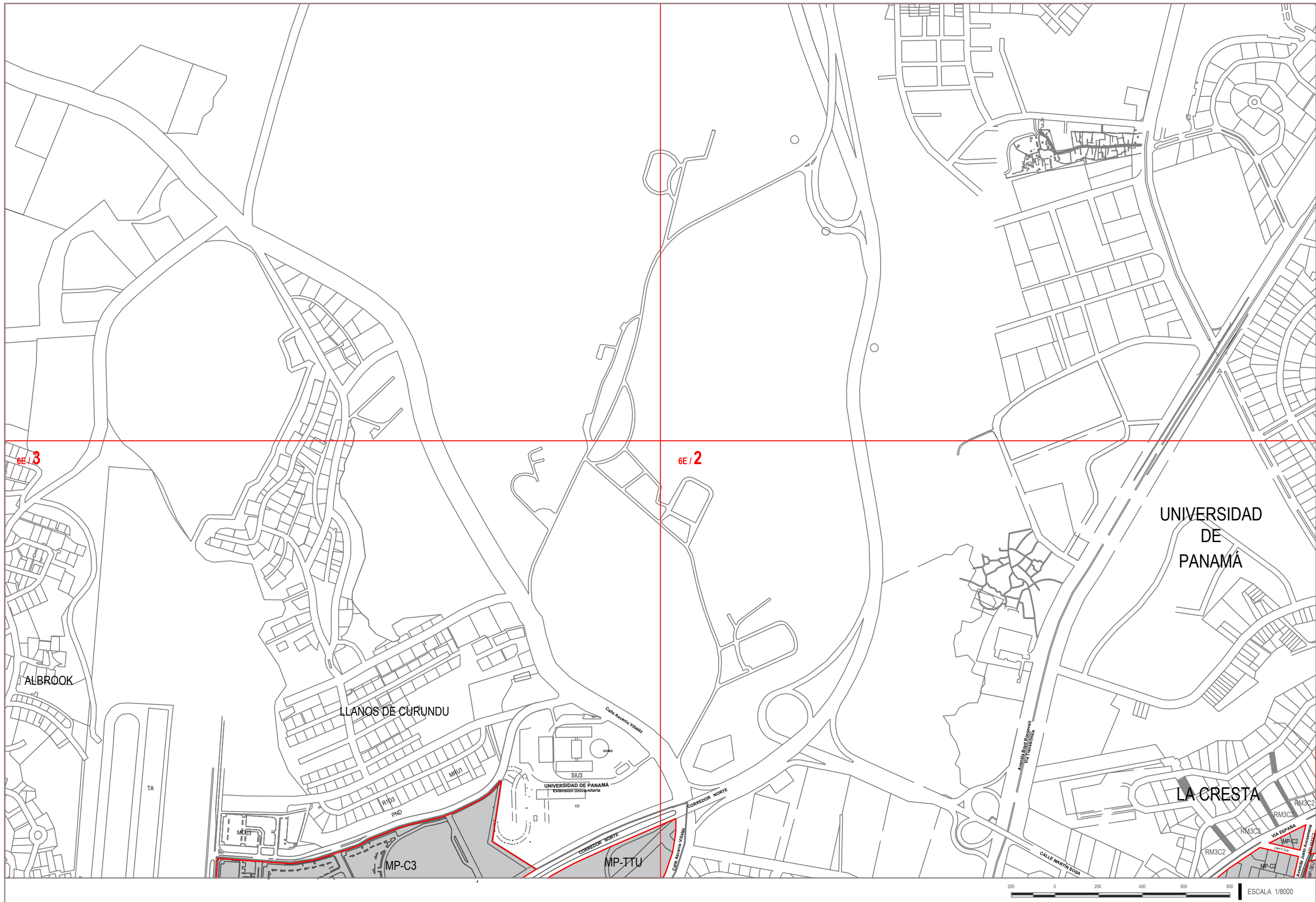
**CARTILLA**

6D / 4      6D / 1

6D / 3      6D / 2







**LEYENDA**

— Límite  
 Polígono de Influencia

— Límite de Zonificación  
 Trama Urbana  
 Polígono de Influencia

■ Manzana Urbana  
 Polígono de Influencia

— Disposición Especial  
 Radio de 400 metros  
 EN CADA ESTACIÓN METRO  
 Estacionamientos  
 Opcionales  
 "Actividad Residencial"

**ZONIFICACIÓN**

Plan Parcial de  
 Ordenamiento Territorial  
 Polígono de Influencia

**Línea 1  
 METRO DE PANAMÁ**

Documento Gráfico

**MOSAICO  
 6E**

**CARTILLA**

6E / 4	6E / 1
6E / 3	6E / 2



### LEYENDA

— Límite  
Polígono de Influencia

— Límite de Zonificación  
Trama Urbana  
Polígono de Influencia

Manzana Urbana  
Polígono de Influencia

Disposición Especial  
Radio de 400 metros  
EN CADA ESTACIÓN METRO  
Estacionamientos  
Opcionales  
"Actividad Residencial"

### ZONIFICACIÓN

Plan Parcial de  
Ordenamiento Territorial  
Polígono de Influencia

**Línea 1  
METRO DE PANAMÁ**

Documento Gráfico

MOSAICO  
**6J**

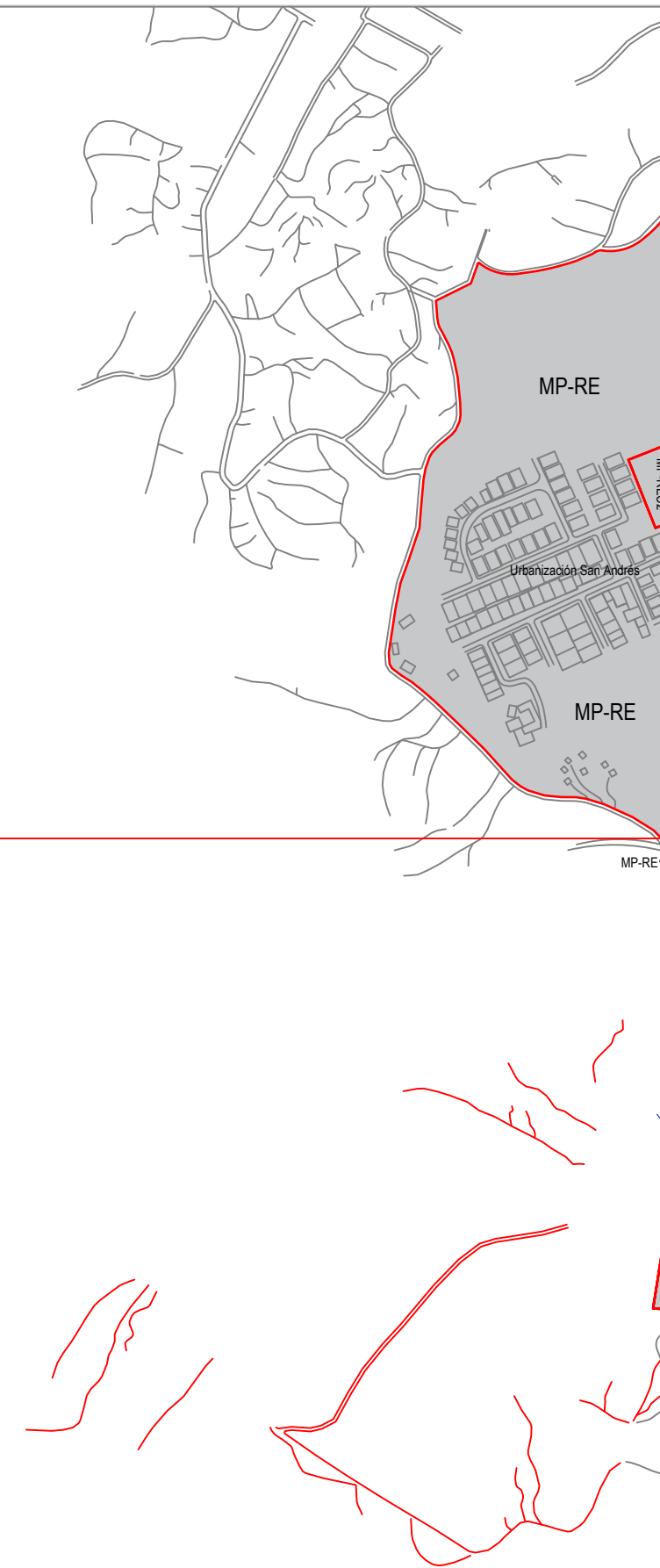
CARTILLA

6J/4

6J/1

6J/3

6J/2



6J/4

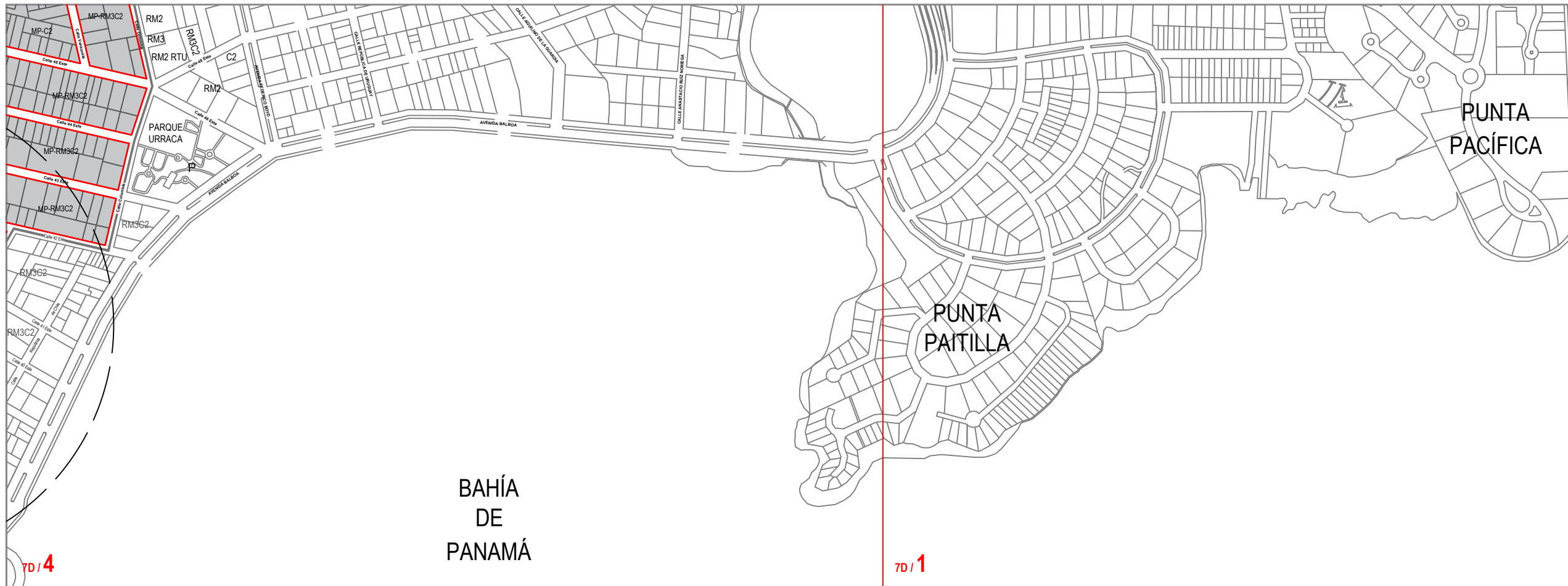
6J/1

6J/3

6J/2



ESCALA 1/8000



BAHÍA  
DE  
PANAMÁ

PUNTA  
PACÍFICA

PUNTA  
PAITILLA

7D / 4

7D / 3

7D / 1

7D / 2



**LEYENDA**

— Límite  
Polígono de Influencia

— Límite de Zonificación  
Trama Urbana  
Polígono de Influencia

■ Manzana Urbana  
Polígono de Influencia

— Disposición Especial  
Radio de 400 metros  
EN CADA ESTACIÓN METRO  
Estacionamientos  
Opcionales  
"Actividad Residencial"

**ZONIFICACIÓN**

Plan Parcial de  
Ordenamiento Territorial  
Polígono de Influencia

**Línea 1  
METRO DE PANAMÁ**

Documento Gráfico

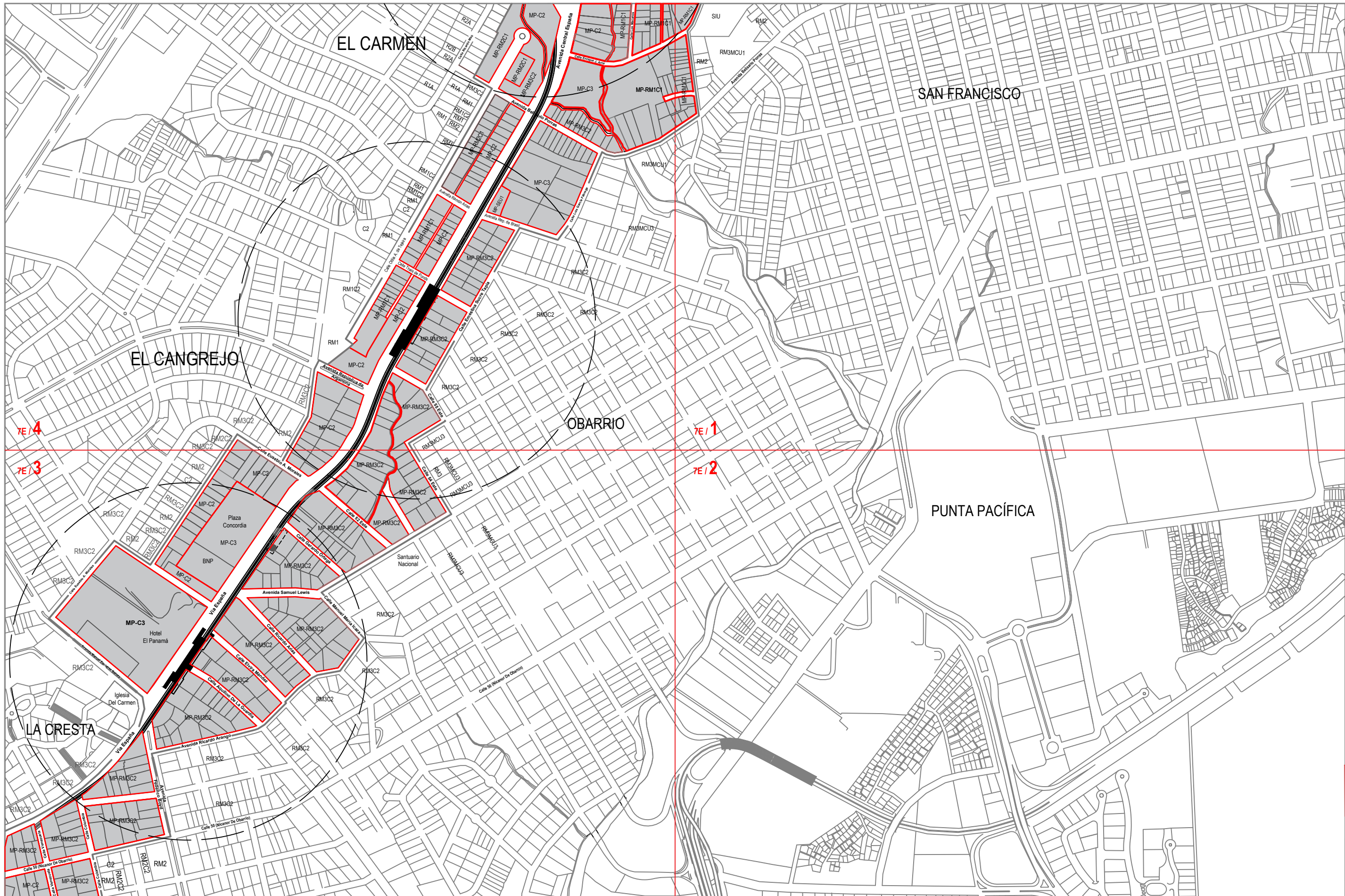
**MOSAICO  
7D**

CARTILLA

7D / 4	7D / 1
7D / 3	7D / 2







**LEYENDA**

— Límite  
 Polígono de Influencia

— Límite de Zonificación  
 Trama Urbana  
 Polígono de Influencia

■ Manzana Urbana  
 Polígono de Influencia

— Disposición Especial  
 Radio de 400 metros  
**EN CADA ESTACIÓN METRO**  
 Estacionamientos  
 Opcionales  
 "Actividad Residencial"

**ZONIFICACIÓN**

Plan Parcial de  
 Ordenamiento Territorial  
 Polígono de Influencia

**Línea 1  
 METRO DE PANAMÁ**

Documento Gráfico

**MOSAICO  
 7E**

CARTILLA

7E/4      7E/1

7E/3      7E/2

200 0 200 400 600 800 ESCALA 1/8000





**LEYENDA**

— Límite  
Polígono de Influencia

— Límite de Zonificación  
Trama Urbana  
Polígono de Influencia

■ Manzana Urbana  
Polígono de Influencia

— Disposición Especial  
Radio de 400 metros  
EN CADA ESTACIÓN METRO  
Estacionamientos  
Opcionales  
"Actividad Residencial"

**ZONIFICACIÓN**

Plan Parcial de  
Ordenamiento Territorial  
Polígono de Influencia

**Línea 1  
METRO DE PANAMÁ**

Documento Gráfico

**MOSAICO  
7F**

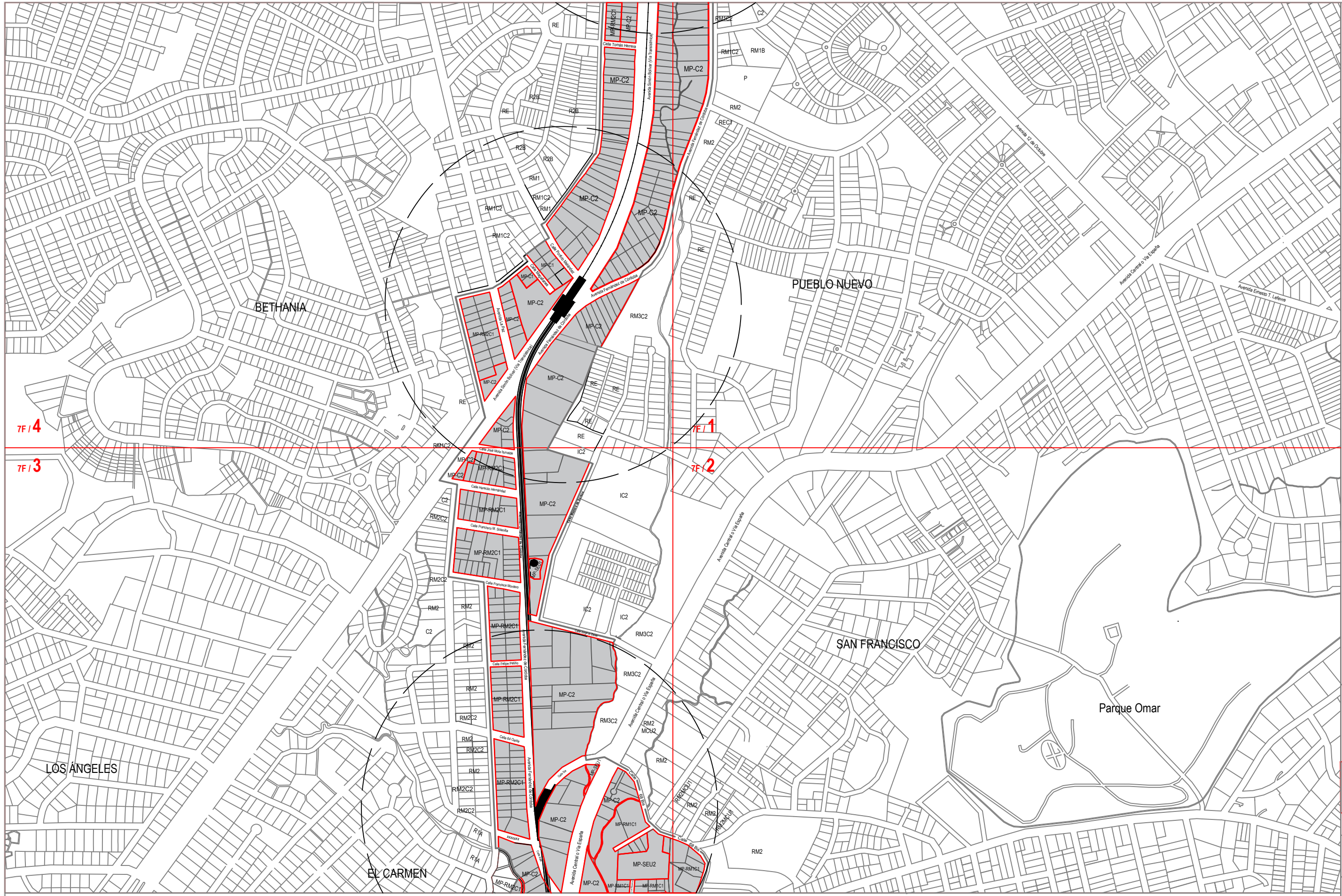
CARTILLA

7F / 4

7F / 1

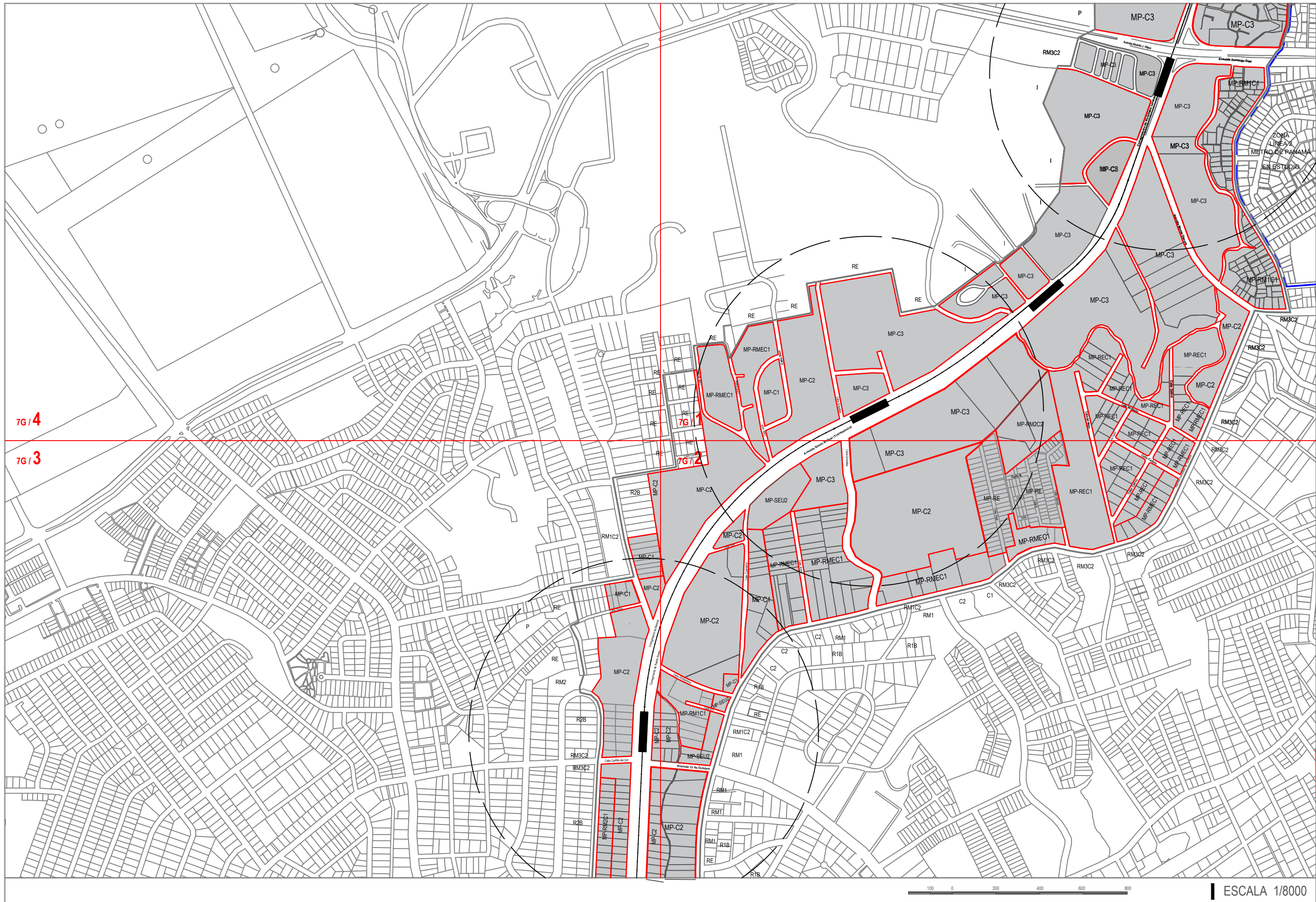
7F / 3

7F / 2



ESCALA 1/8000





**LEYENDA**

— Límite  
 Polígono de Influencia

— Límite de Zonificación  
 Trama Urbana  
 Polígono de Influencia

■ Manzana Urbana  
 Polígono de Influencia

— Disposición Especial  
 Radio de 400 metros  
**EN CADA ESTACIÓN METRO**  
 Estacionamientos  
 Opcionales  
 "Actividad Residencial"

**ZONIFICACIÓN**

Plan Parcial de Ordenamiento Territorial  
 Polígono de Influencia

**Línea 1  
 METRO DE PANAMÁ**

Documento Gráfico

**MOSAICO  
 7G**

CARTILLA

7G/4      7G/1

7G/3      7G/2



ESCALA 1/8000





**LEYENDA**

— Límite  
Polígono de Influencia

— Límite de Zonificación  
Trama Urbana  
Polígono de Influencia

■ Manzana Urbana  
Polígono de Influencia

— Disposición Especial  
Radio de 400 metros  
EN CADA ESTACIÓN METRO  
Estacionamientos  
Opcionales  
"Actividad Residencial"

**ZONIFICACIÓN**

Plan Parcial de  
Ordenamiento Territorial  
Polígono de Influencia

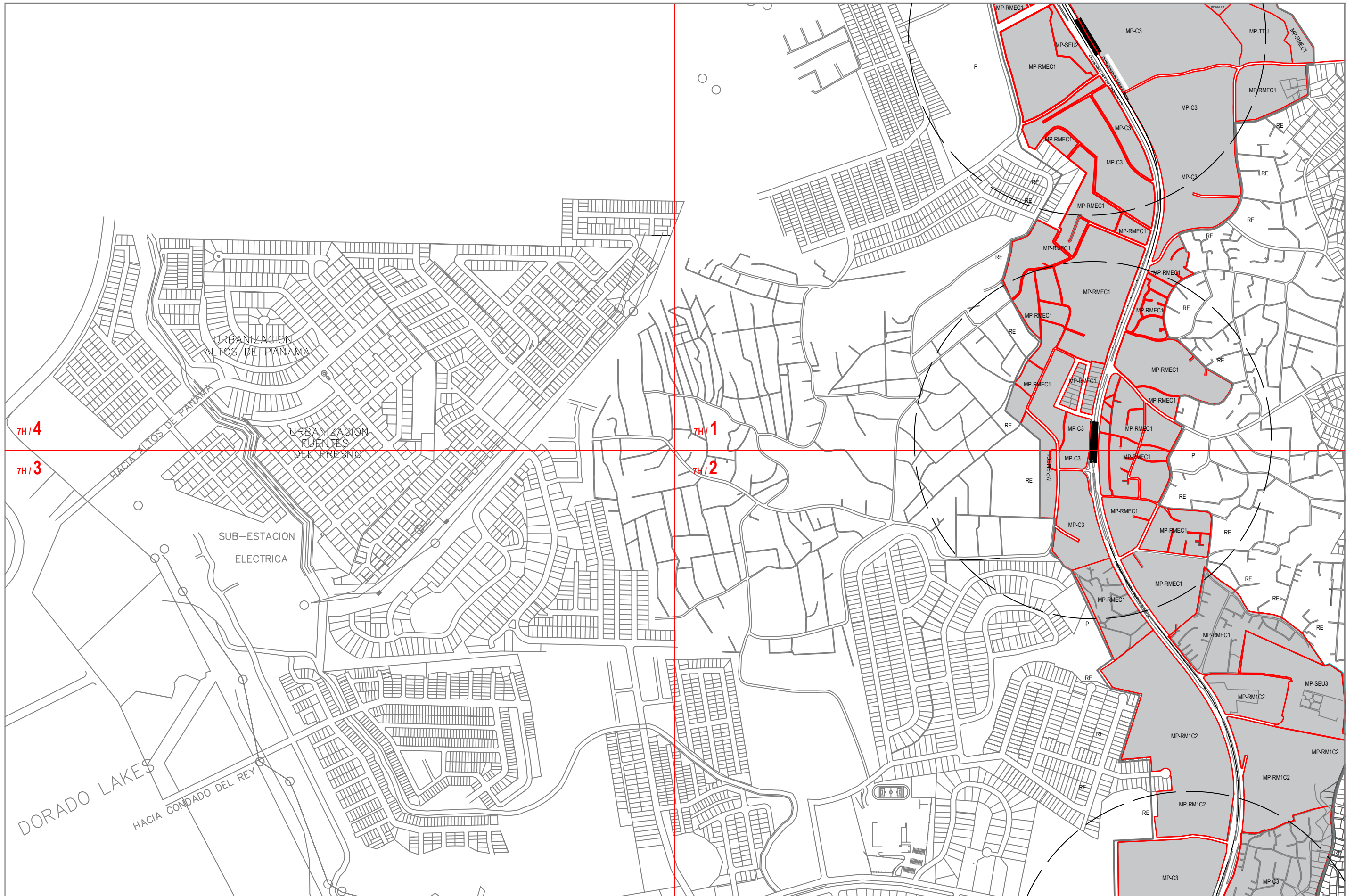
**Línea 1  
METRO DE PANAMÁ**

Documento Gráfico

**MOSAICO  
7H**

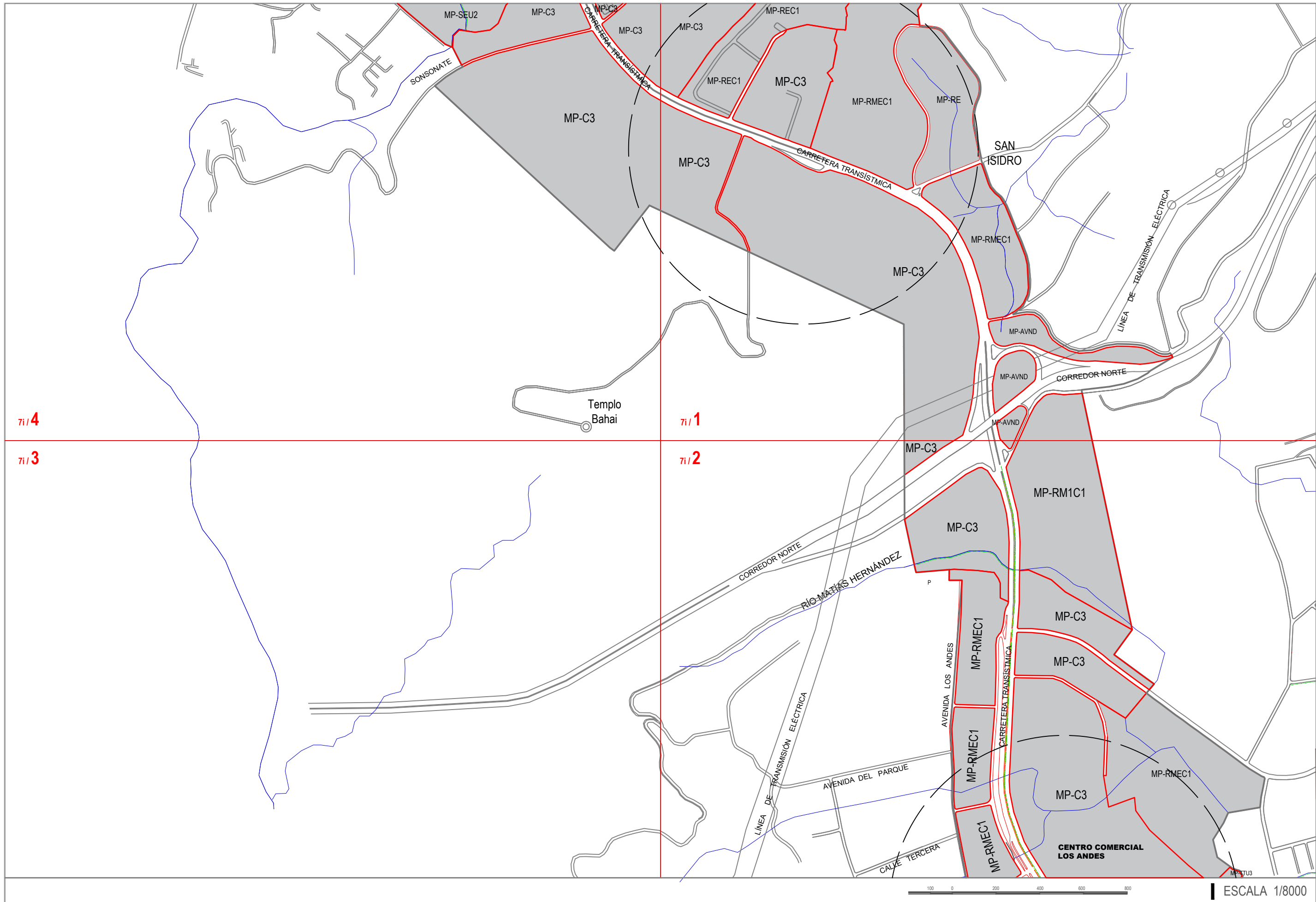
**CARTILLA**

7H / 4	7H / 1
7H / 3	7H / 2



ESCALA 1/8000





**LEYENDA**

— Límite  
 Polígono de Influencia

— Límite de Zonificación  
 Trama Urbana  
 Polígono de Influencia

■ Manzana Urbana  
 Polígono de Influencia

— Disposición Especial  
 Radio de 400 metros  
 EN CADA ESTACIÓN METRO  
 Estacionamientos  
 Opcionales  
 "Actividad Residencial"

**ZONIFICACIÓN**

Plan Parcial de  
 Ordenamiento Territorial  
 Polígono de Influencia

**Línea 1  
 METRO DE PANAMÁ**

Documento Gráfico

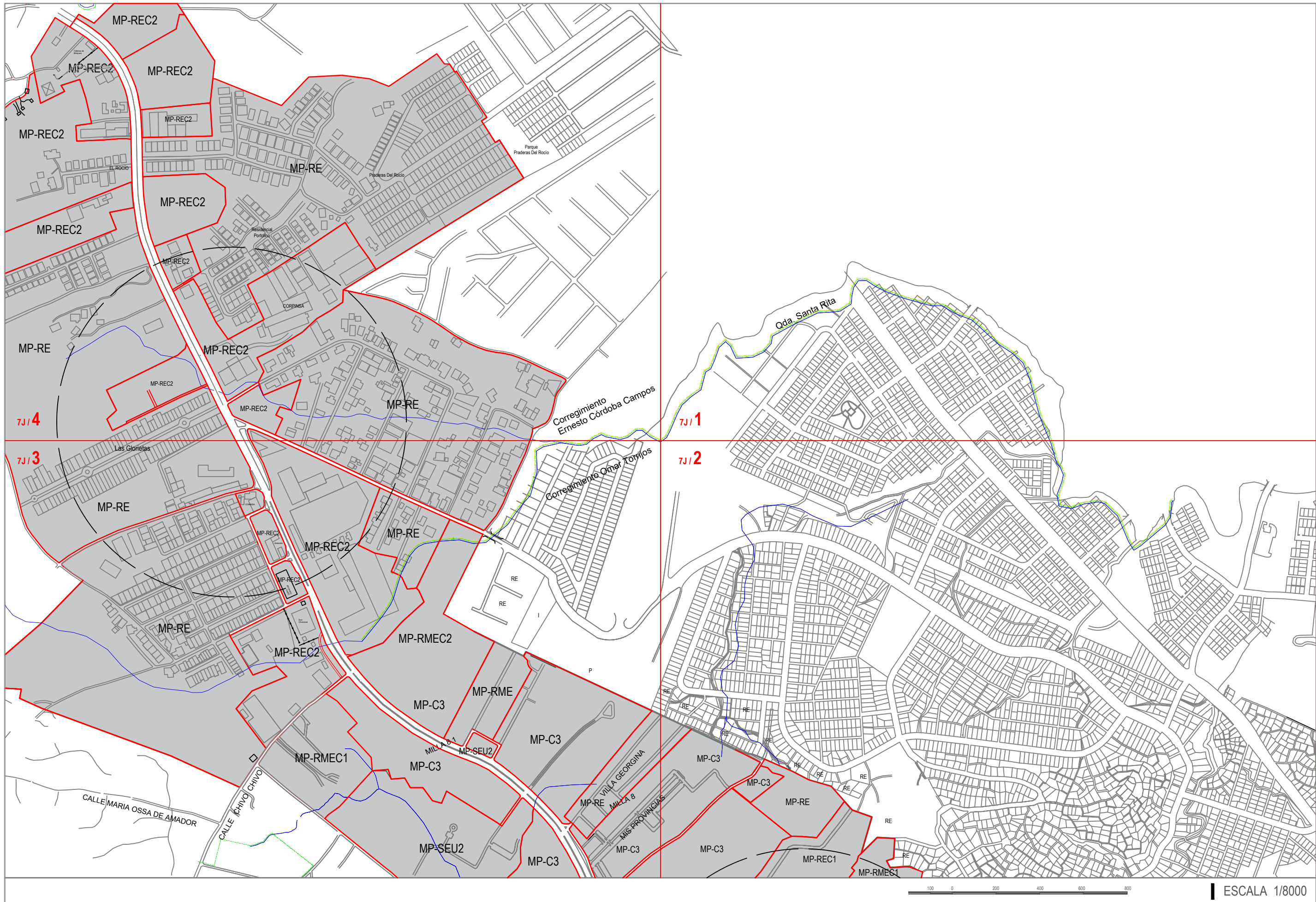
**MOSAICO  
 7i**

**CARTILLA**

7i/4	7i/1
7i/3	7i/2







**LEYENDA**

— Límite  
Polígono de Influencia

— Límite de Zonificación  
Trama Urbana  
Polígono de Influencia

■ Manzana Urbana  
Polígono de Influencia

— Disposición Especial  
Radio de 400 metros  
EN CADA ESTACIÓN METRO  
Estacionamientos  
Opcionales  
"Actividad Residencial"

**ZONIFICACIÓN**

Plan Parcial de  
Ordenamiento Territorial  
Polígono de Influencia

**Línea 1  
METRO DE PANAMÁ**

Documento Gráfico

**MOSAICO  
7J**

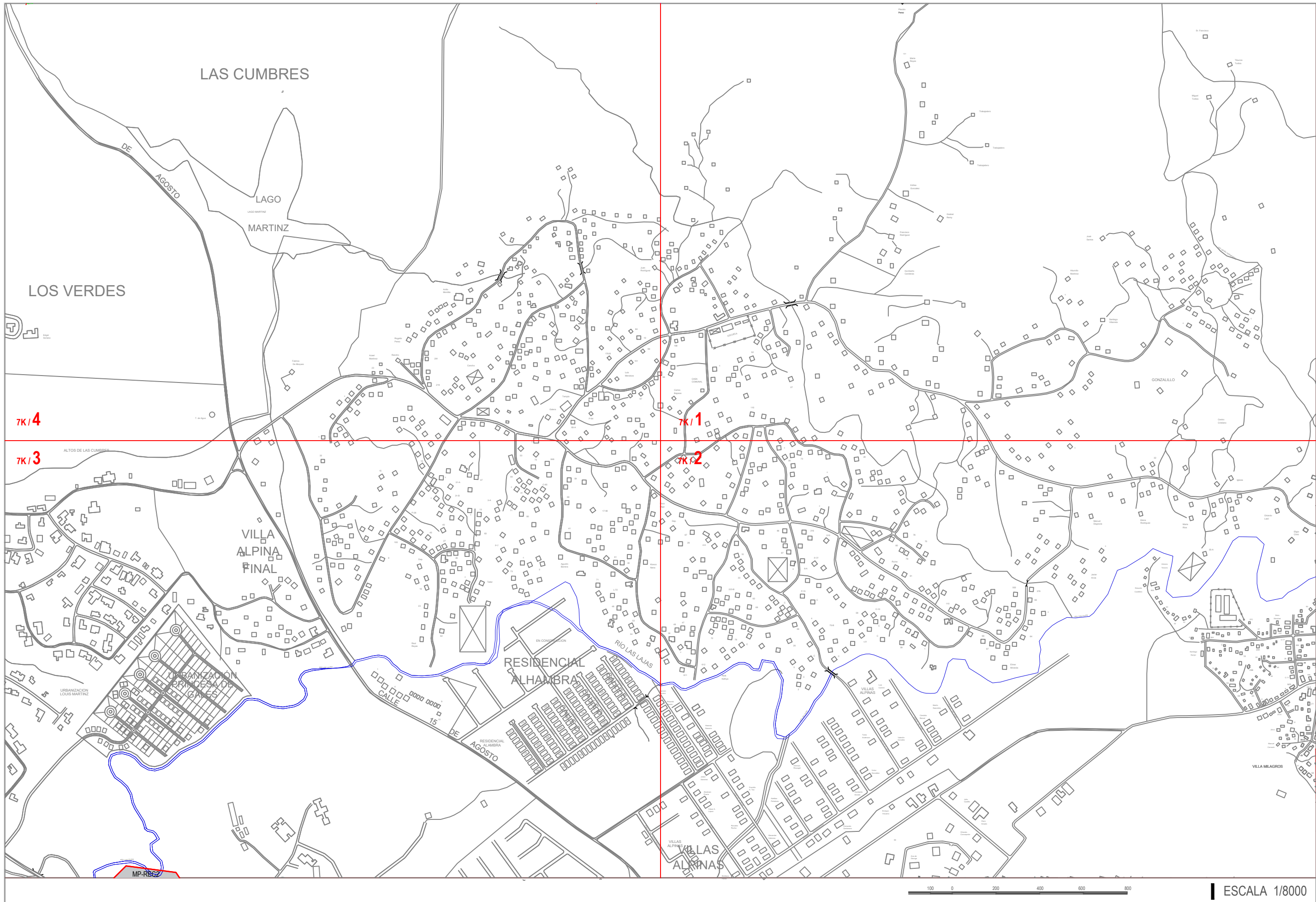
**CARTILLA**

TJI 4	TJI 1
TJI 3	TJI 2



ESCALA 1/8000





**LEYENDA**

— Límite  
Polígono de Influencia

— Límite de Zonificación  
Trama Urbana  
Polígono de Influencia

■ Manzana Urbana  
Polígono de Influencia

— Disposición Especial  
Radio de 400 metros  
EN CADA ESTACIÓN METRO  
Estacionamientos  
Opcionales  
"Actividad Residencial"

**ZONIFICACIÓN**

Plan Parcial de  
Ordenamiento Territorial  
Polígono de Influencia

**Línea 1  
METRO DE PANAMÁ**

Documento Gráfico

**MOSAICO  
7K**

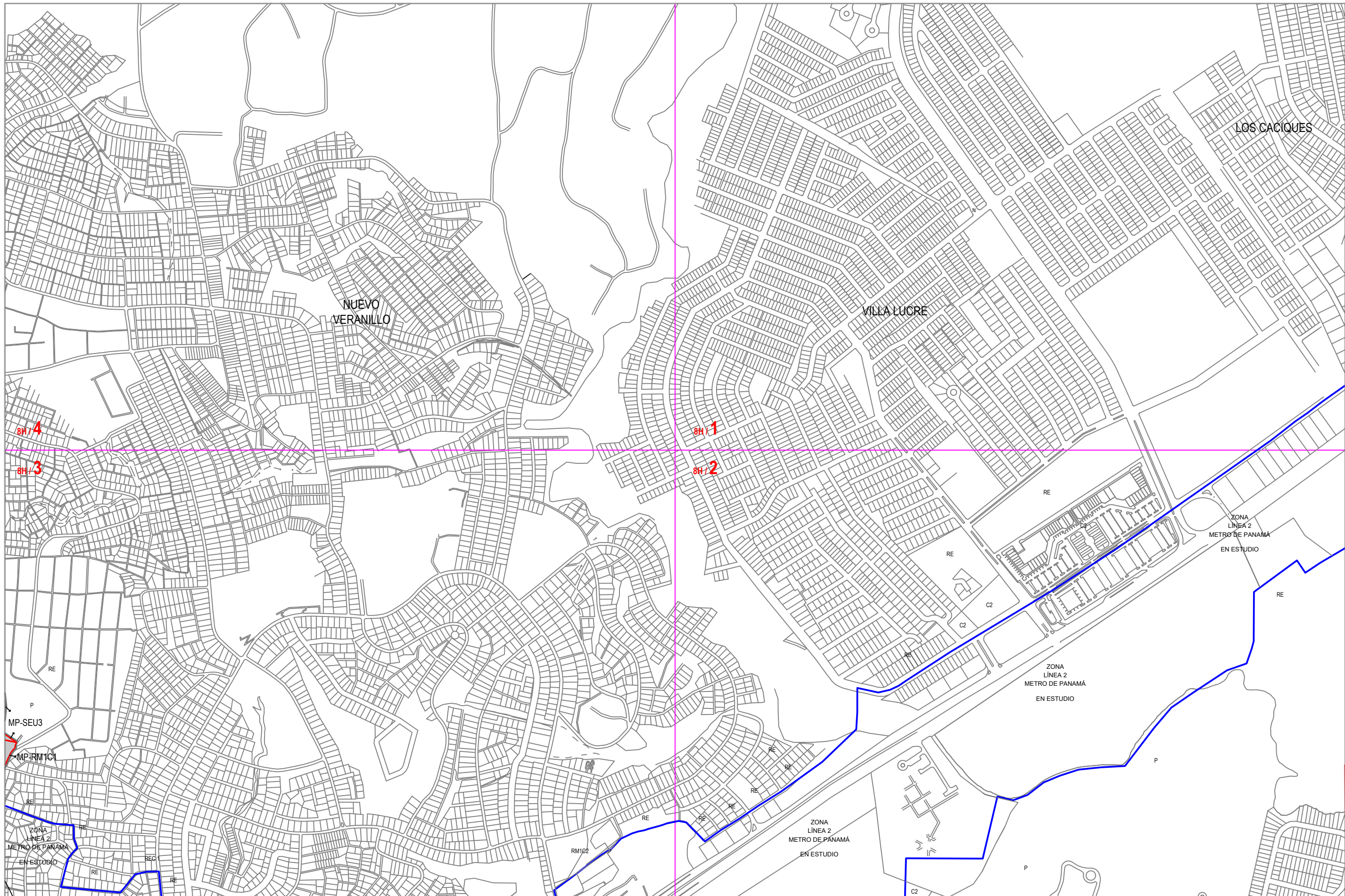
CARTILLA

7K/4	7K/1
7K/3	7K/2



ESCALA 1/8000





**LEYENDA**

— Límite  
Polígono de Influencia

— Límite de Zonificación  
Trama Urbana  
Polígono de Influencia

■ Manzana Urbana  
Polígono de Influencia

— Disposición Especial  
Radio de 400 metros  
EN CADA ESTACION METRO  
Estacionamientos  
Opcionales  
"Actividad Residencial"

**ZONIFICACIÓN**

Plan Parcial de  
Ordenamiento Territorial  
Polígono de Influencia

**Línea 1  
METRO DE PANAMÁ**

Documento Gráfico

**MOSAICO  
8H**

CARTILLA

8H / 4	8H / 1
8H / 3	8H / 2

0 200 400 600 800 ESCALA 1/8000